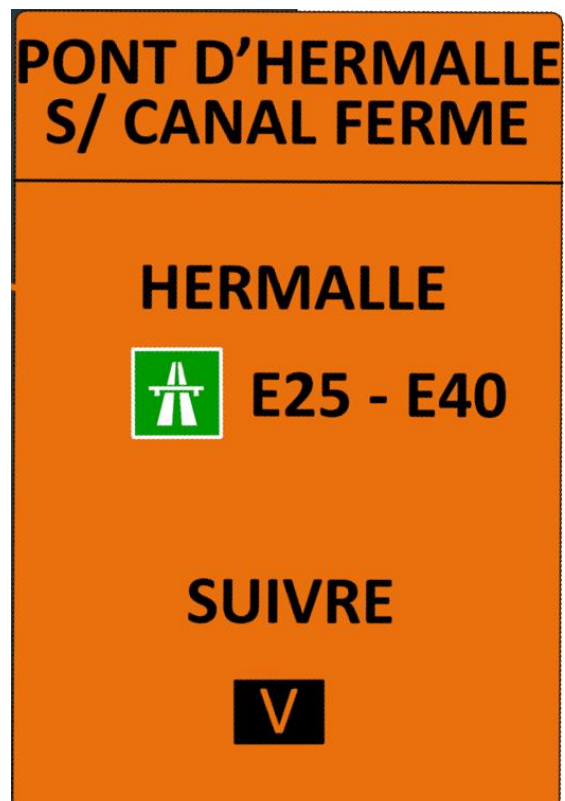


# Rehausse du pont de Hermalle (canal Albert)

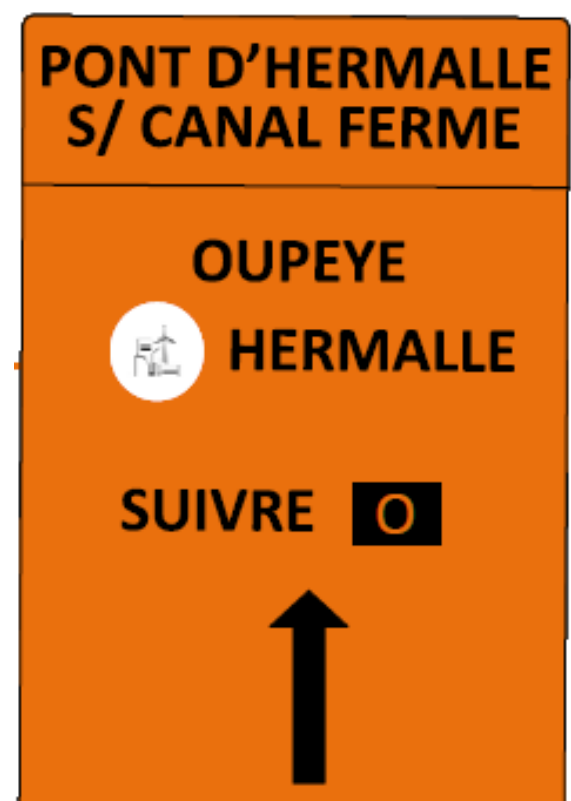
## Schéma des déviations

- Au vu de la longueur des déviations, les deux itinéraires de déviation font l'objet d'un code lettre afin qu'ils ne soient pas confondus avec d'autres éventuelles déviations locales.

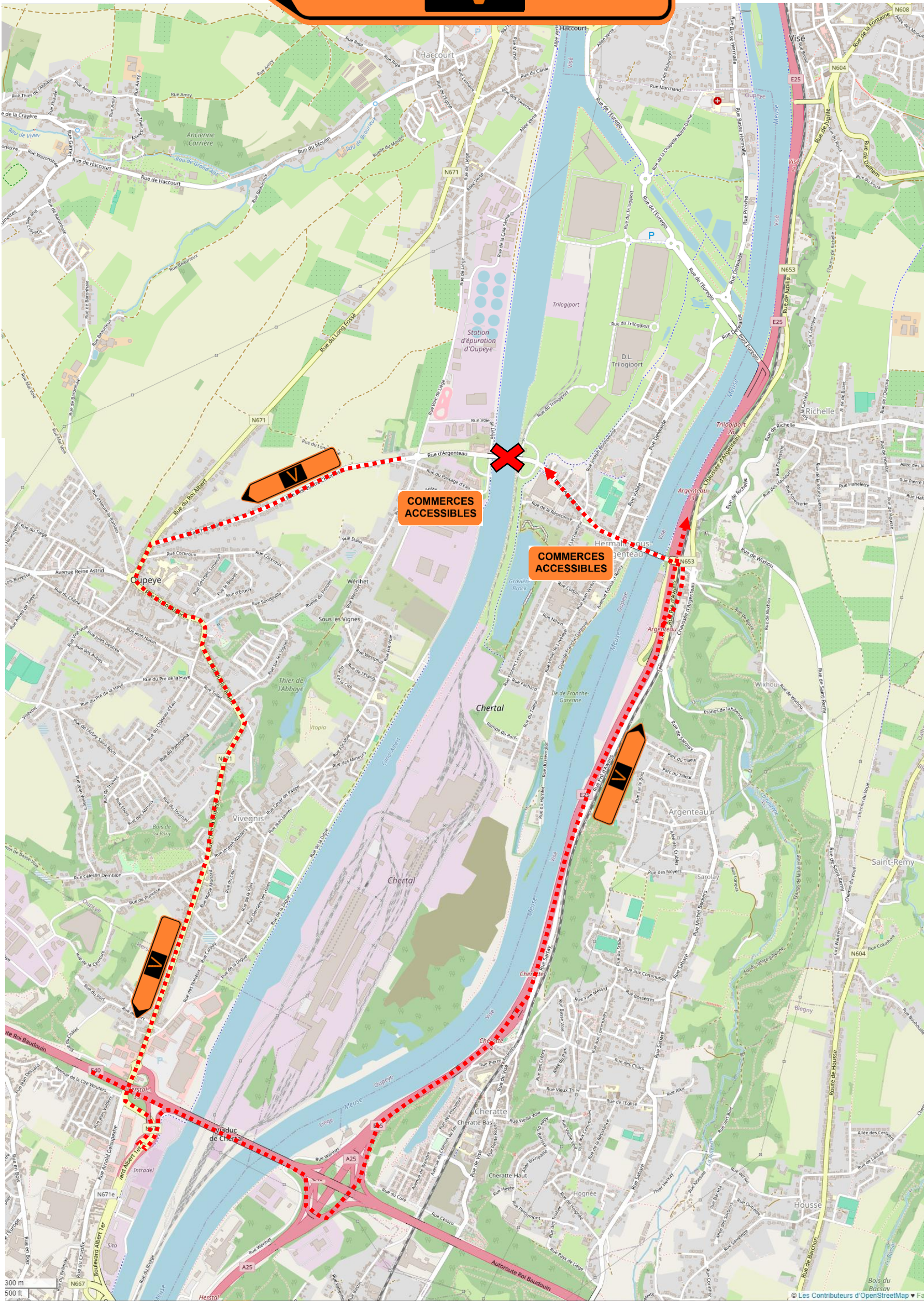
En venant d'Oupeye  
pour aller vers Hermalle  
centre



En venant d' Hermalle  
centre pour aller vers  
Oupeye











**HERMALLE  
VIA  
TRILOGIPORT**

**COMMERCES  
ACCESSIBLES**

**COMMERCES  
ACCESSIBLES**

